










Communes et altitudes Patrimoine, histoire, curiosités Villes étapes (indicatives) en gras	Distance	Km cumulés	Boulangerie Ravitaillement Pharmacie Café Restaurant Hôtel	Médecin CB (distributeur de billets) Gare SNCF	SERVICES, RESTAURATION ET HÉBERGEMENTS (Réservation obligatoire 48 heures à l'avance) HCH : Hors chemin • † : Accueil religieux AJ : Accueil jacquaire (<i>Accueil en famille avec participation aux frais</i>) • C : Camping • CH : Chambre d'hôtes • G : Gîte • Geq : Gîte équidés • H : Hôtel R : Restaurant • 1/2 P : Demi-Pension PDJ : Petit Déjeuner • OT : Office de Tourisme
Gy (70700), 237 m Résidence des archevêques de Besançon jusqu'à la Révolution, maisons du 15 ^e au 18 ^e , beau mobilier d'église, Mairie 19 ^e classique, fontaine 18 ^e 	3,20	139,40	     	 	OT tél. : 03 84 32 93 93, jusqu'à 17h (18h en été) en semaine Site internet : www.ot-montsdegy.com Mail : ot.montsdegy@orange.fr La mairie dispose d'un local de dépannage pour 2 personnes, tél. : 03 84 32 85 28 G M. & Mme Coutout : 43, Grande Rue, tél. : 03 84 32 89 34 ou 06 64 32 21 10 ou encore 06 10 61 12 88 • 12 places • Cuisine à disposition H "Le Pinocchio" , tél. : 03 84 32 95 95 <i>Informations aux pèlerins : Philippe Dumont</i> tél. : 03 84 32 82 12
À partir de Gy, 2 chemins possibles : vers Le Puy-en-Velay ou vers Vézelay (la voie de Vézelay est décrite en page 38)					
Autoreille (70700), 273 m Lavoir 19 ^e . Horticulteur de plantes aquatiques d'eau (Acorus)	5,20	144,60			
					HCH 10 km • Lieucourt AJ M. Odelain , tél. : 03 84 31 55 35 3 personnes • Se déplace A/R
Abri dans la forêt à mi-distance entre Autoreille et Marnay					